

LBRIS

We know
books

VIORELA ANASTASIU

OVIDIU IONIȚĂ

DAN DUMITRU

ATLAS GEOGRAFIC MONDIAL



Cartografie: OVIDIU IONIȚĂ



EDITURA DIDACTICĂ ȘI PEDAGOGICĂ, R.A.

CUPRINS

Harta fizică a lumii	2-3
Harta politică a lumii	4-5
Repartiția temperaturilor (A) și a precipitațiilor (B) medii anuale	6
Climatele terestre	7
Rețeaua hidrografică	8
Repartiția vegetației	9
Repartiția solurilor	10
Răspândirea riscurilor naturale	11
Repartiția populației (A) și creșterea demografică (B)	12
Principalele resurse ale subsolului	13
Terenurile cultivate și principalele culturi	14
Venitul mediu (A) și creșterea economică (B)	15
România – harta fizică	16
România – harta climei (A), harta hidrografiei (B)	17
Repartiția vegetației (A) și solurilor (B) pe teritoriul României	18
România – harta administrativă	19
România – harta căilor de comunicație	20
România – harta economică	21
Europa – harta fizică	22
Europa – harta politică	23
Germania • Austria • Elveția • Liechtenstein	24
Polonia • Cehia • Slovacia • Ungaria	25
Italia • Malta • San Marino • Vatican	26
Statele din Europa de sud-est	27
Spania • Portugalia • Andorra	28
Franța • Monaco • Belgia • Olanda • Luxemburg	29
Regatul Unit al Marii Britanii și Irlandei de Nord • Irlanda	30
Statele din Europa de nord	31
Statele din Europa orientală și Transcaucazia	32
Federația Rusă • Kazahstan	33
Asia – harta fizică	34
Asia – harta politică	35
Statele din Asia de sud-vest și centrală	36
Statele din Asia de sud	37
Statele din Asia de sud-est	38
Statele din Asia de est	39
Africa – harta fizică	40
Africa – harta politică	41
Statele din Africa de nord	42
Statele din Africa de sud	43
America de Nord și Centrală – harta fizică	44
America de Nord și Centrală – harta politică	45
Statele Unite ale Americii	46
Canada • America Centrală	47
America de Sud – harta fizică	48
America de Sud – harta politică	49
Venezuela • Columbia • Ecuador • Peru • Bolivia	50
Brazilia • Guyana • Suriname • Guyana Franceză	51
Chile • Argentina • Paraguay • Uruguay	52
Oceania • Australia	53
Australia • Noua Zeelandă	54
Arctica (A) • Antarctica (B)	55
Statele lumii – date statistice	56
Pământul (Terra) – date generale	60
Continentele Terrei – superlative geografice	60
Semne convenționale și abrevieri	63



80° 160° 140° 120° 100° 80° 60° 40° 20°

60°

40°

20°

0°

20°

40°

60°

80° 160° 140° 120° 100° 80° 60° 40° 20°

Capul Barrow

Cercul Polar Arctic

Yukon

M-TII ALASKA

L. Uryktor

L. Selavilor

G. Hudson

I. Ellesmere

I. Baffin

Insula Groenlanda

Capul Farvel

I. Islanda

Pen. Labrador

I. Newfoundland (Terra Nova)

I. St. Laurent

I. Ontario

L. Erie

L. Superior

L. Michigan

L. Huron

L. Winnipeg

Columbia

M. Stancosi

M. Mississippi

CAMPIA MISSISSIPPI

M-TII APPALACHI

I. Bermude

Bazinul Nord-American

OCEANUL ATLANTIC

Bazinul Capului Verde

I. Cuba

I. Jamaica

I. Haiti

MAREA CARAIBILOR

I. Antilele Mici

Bazinul Brazilian

Dorsala Medio-Atlantica

I. Ascension

I. St. Helena

OCEANUL PACIFIC

Ecuator

I. Marchize

Bazinul Peru

Dorsala Pacificului de Est

I. Sala y Gómez

I. Pastelul

I. Juan Fernández

Bazinul Argentinian

I. Falkland (Malvinel)

I. Georgia de Sud

I. Sandwich de Sud

Capul Horn

Bazinul Antarctic Pacific

Cercul Polar Antarctic

Dorsala Pacificului de Sud

Orinoco

PODISUL GUYANEI

Amazon

AMPIA AMAZONULUI

PODISUL BRAZILIEI

PARANA

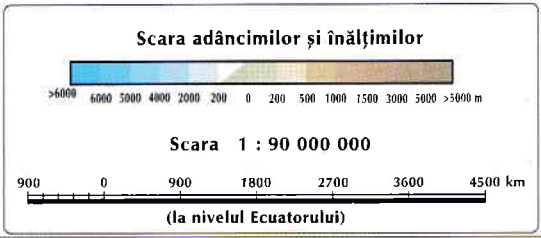
CAMPIA LA PLATA

Uruguay

PODISUL PATAGONIEI

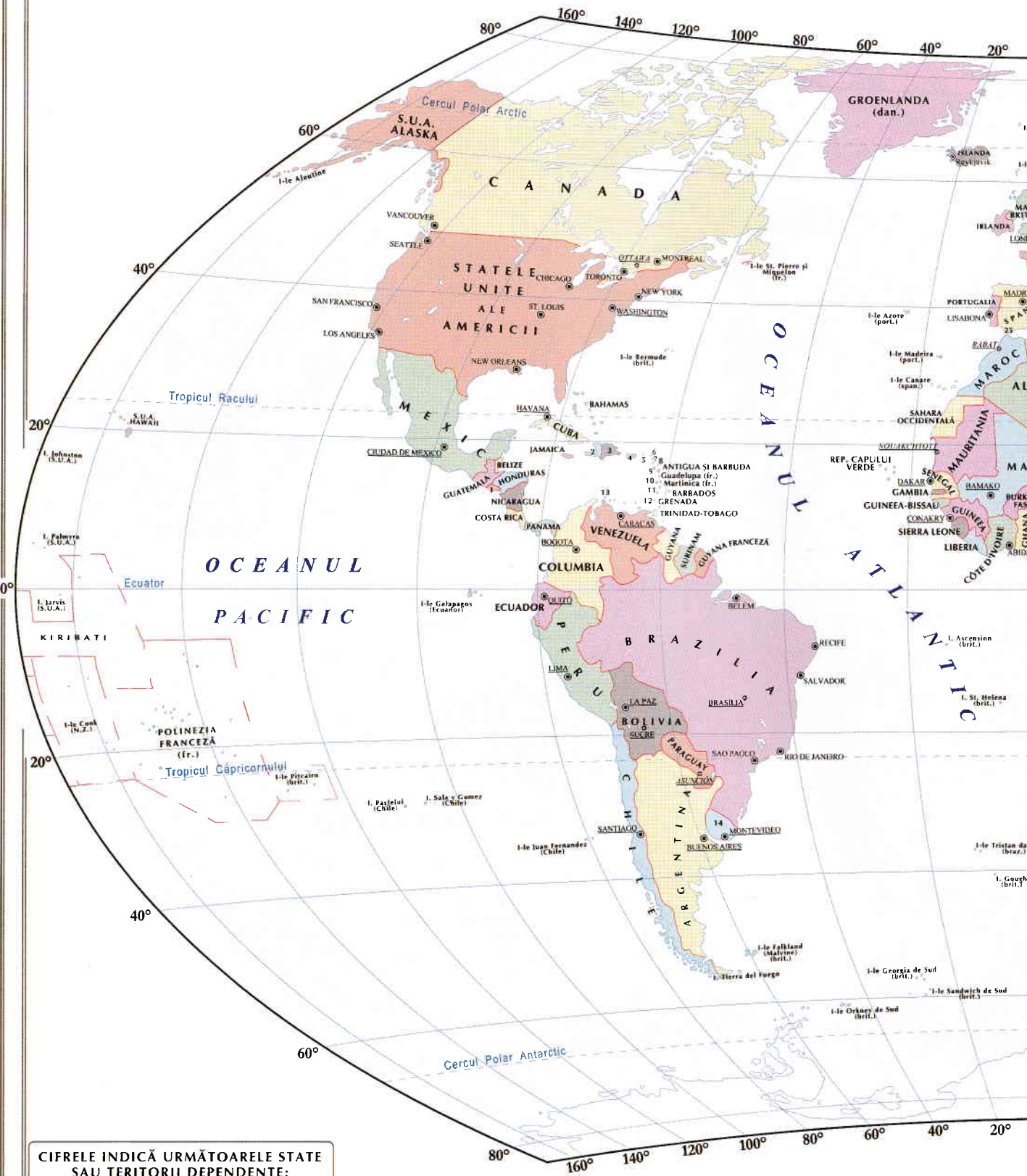
I. Tristan da Cunha

B a 7



4 HARTA POLITICĂ A LUMII

LIBRIS We know books

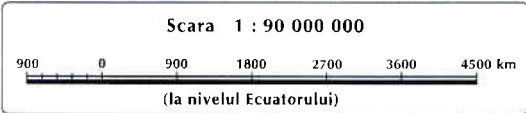


CIFRELE INDICĂ URMĂTOARELE STATE SAU TERITORII DEPENDENTE:

- | | | | |
|------------------------------|-----------------------|---------------------------|---------------|
| 1. EL SALVADOR | 16. OLANDA | 31. BOSNIA ȘI HERTEGOVINA | 46. LESOTHO |
| 2. HAITI | 17. BELGIA | 32. SERBIA; MUNTENEGRU | 47. SWAZILAND |
| 3. REP. DOMINICANĂ | 18. LUXEMBURG | 33. ALBANIA | 48. MALAWI |
| 4. PUERTO RICO (S.U.A.) | 19. GERMANIA | 34. MACEDONIA | 49. BURUNDI |
| 5. I-LE VIRGINE (brit.) | 20. ELVEȚIA | 35. BULGARIA | 50. RWANDA |
| 6. ANGIILLA (brit.) | 21. LIECHTENSTEIN | 36. UNGARIA | 51. UGANDA |
| 7. ST. MARTIN (o.l.) | 22. MONACO | 37. ROMÂNIA | 52. DJIBOUTI |
| 8. ST. KITTS ȘI NEVIS | 23. ANDORRA | 38. SLOVACIA | 53. ERITREEA |
| 9. MONTSERRAT (brit.) | 24. SAN MARINO | 39. REP. MOLDOVA | 54. CIPRU |
| 10. DOMINICA | 25. GIBRALTAR (brit.) | 40. LITUANIA | 55. ISRAEL |
| 11. ST. LUCIA | 26. POLONIA | 41. LETONIA | 56. IORDANIA |
| 12. ST. VINCENT ȘI GRENADINE | 27. CEHIA | 42. ESTONIA | 57. LIBAN |
| 13. ANTILELE OLANDEZE | 28. AUSTRIA | 43. VATICAN | 58. SIRIA |
| 14. URUGUAY | 29. SLOVENIA | 44. MALTA | 59. GEORGIA |
| 15. DANEMARCA | 30. CROAȚIA | 45. GUINEEA ECUATORIALA | 60. ARMENIA |



- 61. AZERBAIDJAN
- 62. KUWAIT
- 63. BAHRAIN
- 64. QATAR
- 65. EMIRATELE ARABE UNITE
- 66. TADJIKISTAN
- 67. BHUTAN
- 68. BANGLADESH
- 69. CAMBODGIA
- 70. LAOS
- 71. SINGAPORE
- 72. BRUNEI
- 73. TIMORUL DE EST
- 74. WALLIS ȘI FUTUNA (fr.)
- 75. SAMOA

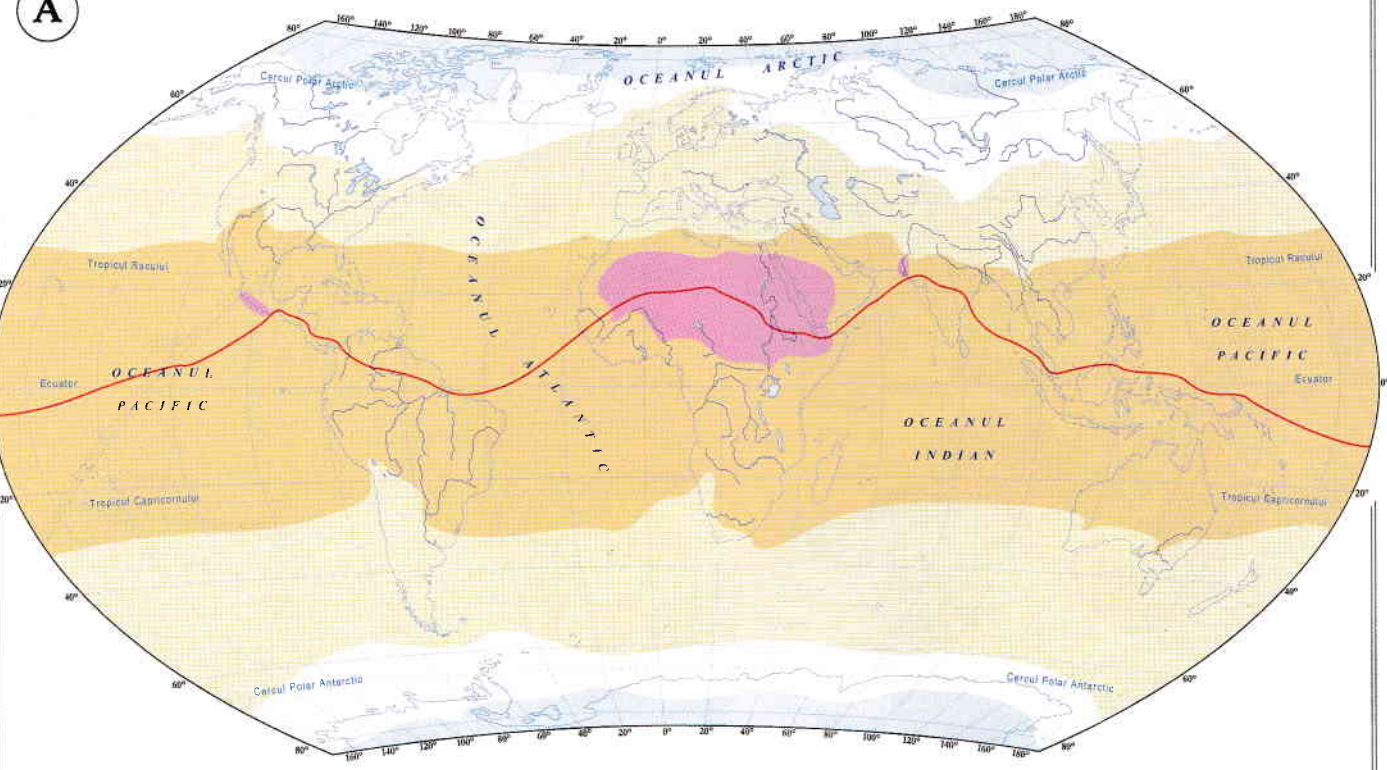


REPARTIȚIA TEMPERATURILOR (A) ȘI PRECIPITAȚIILOR (B) MEDII ANUALE

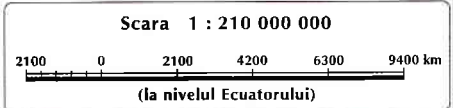
LIBRIS

We know books

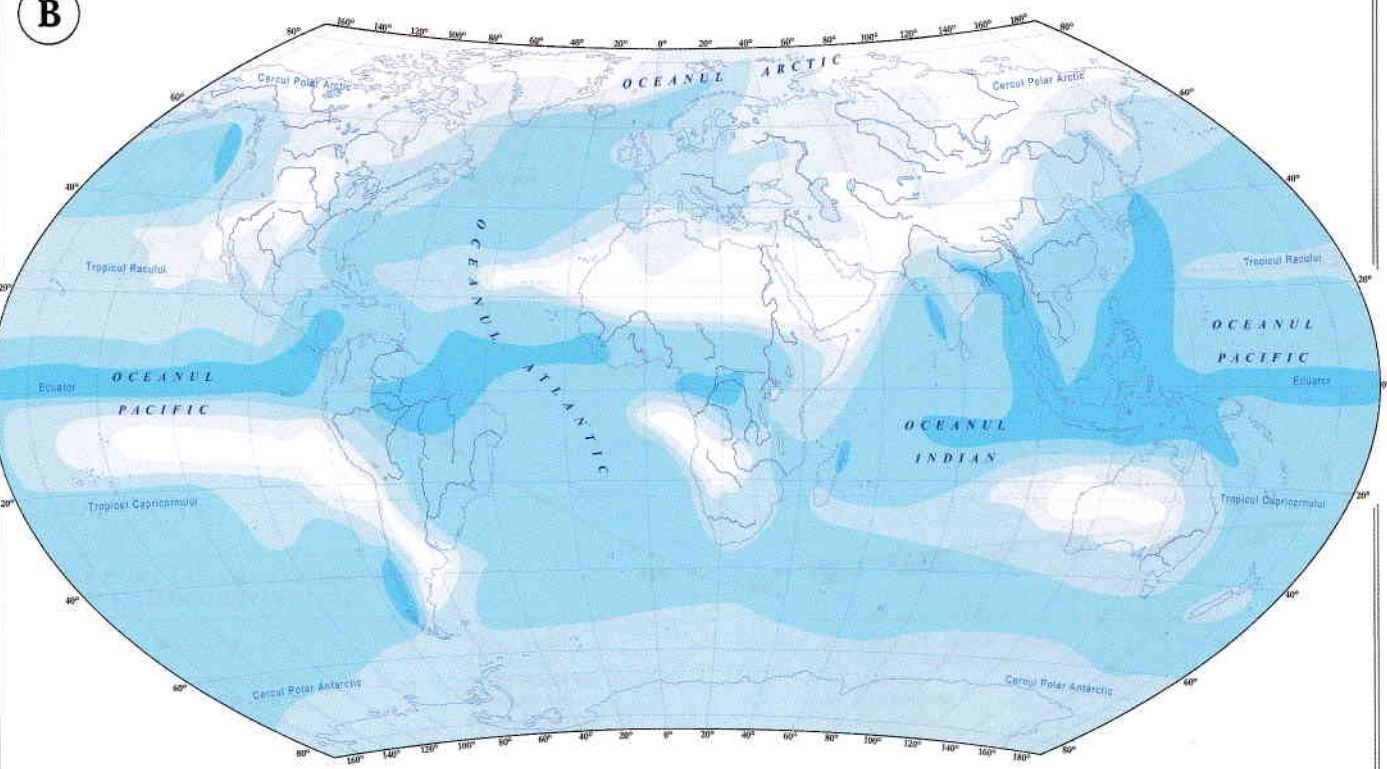
A



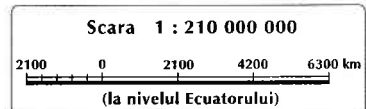
- Temperaturi medii peste 28°C
- Temperaturi medii între 20° și 28°C
- Temperaturi medii între 0° și 20°C
- Temperaturi medii între -10° și 0°C
- Temperaturi medii sub -10°C
- „Ecuatorul termic”


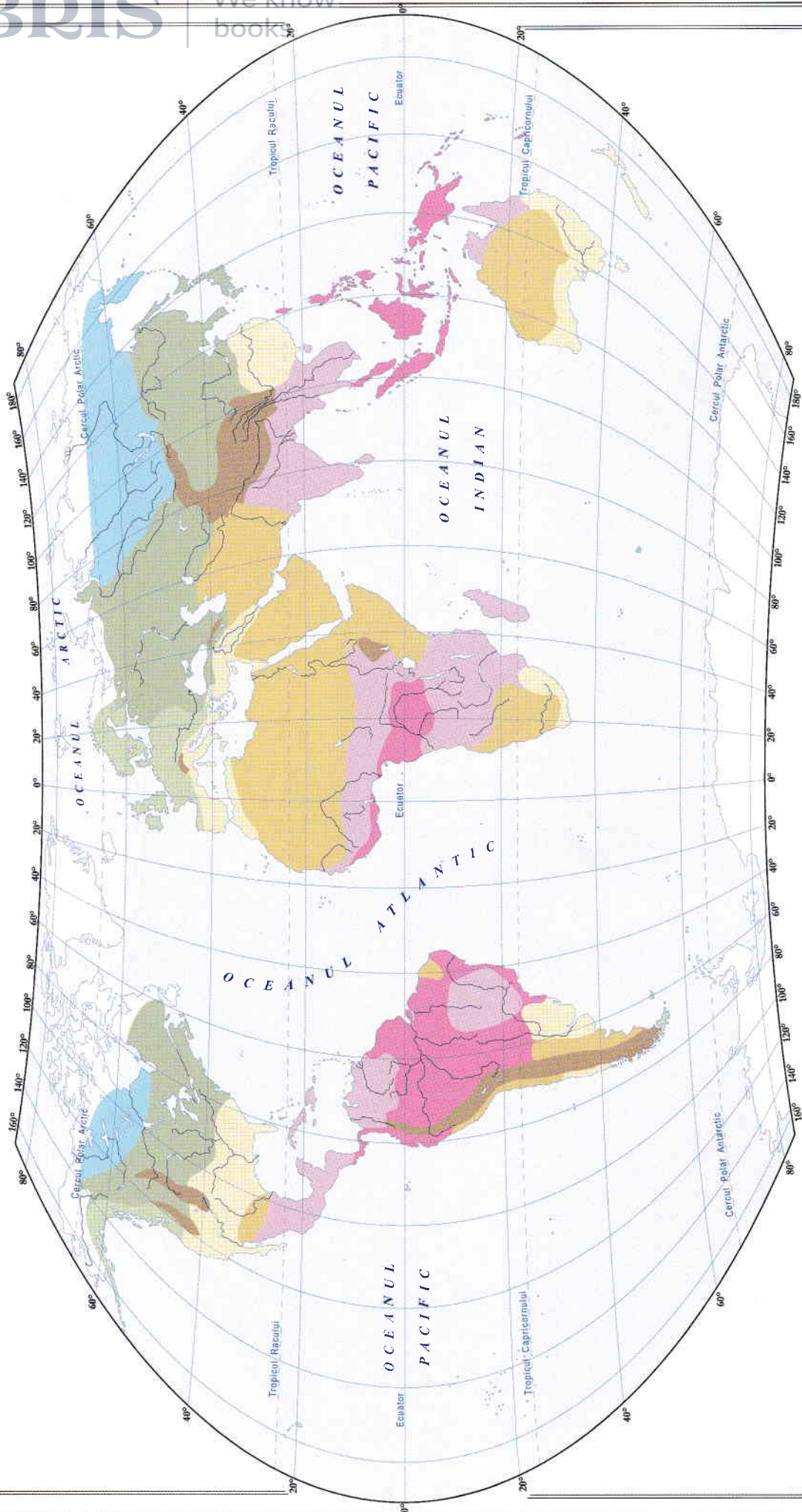


B



- Precipitații medii între 0 și 300 mm/m²
- Precipitații medii între 300 și 500 mm/m²
- Precipitații medii între 500 și 1000 mm/m²
- Precipitații medii între 1000 și 2000 mm/m²
- Precipitații medii peste 2000 mm/m²





ZONA CALDĂ	ZONA TEMPERATĂ	ZONA RECE
<ul style="list-style-type: none"> Climă ecuatorială și subecuatorială Climă tropicală cu sezoane alternante Climă tropicală uscată 	<ul style="list-style-type: none"> Climă subtropicală (mediteraneană) Climă temperată maritimă Climă temperată continentală 	<ul style="list-style-type: none"> Climă subarctică (subpolară) Climă polară Climă montană